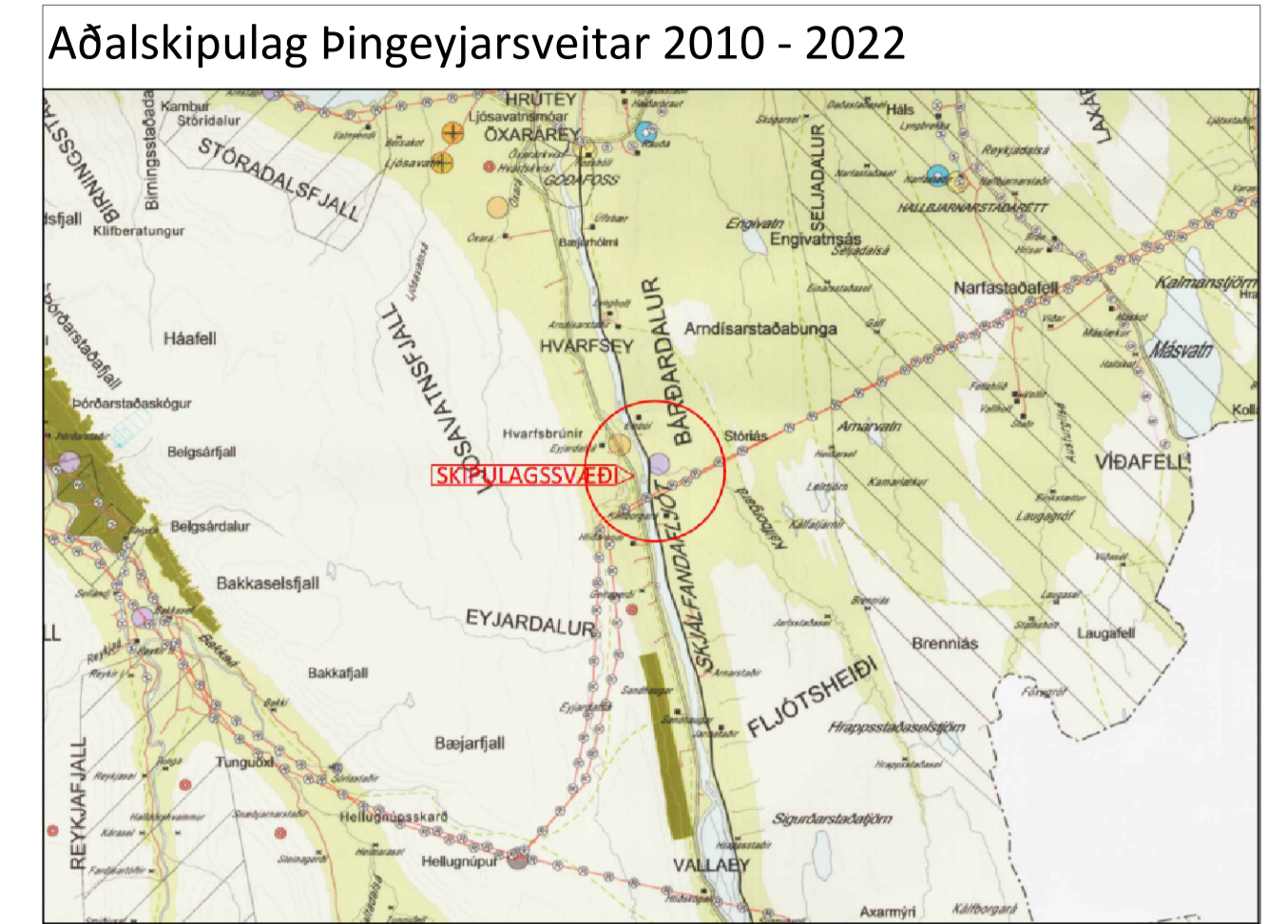


DEILISKIPULAGSTILLAGA MKV. 1:5000



Aðalskipulag Píngeyjarsveitar 2010 - 2022

ÖNNUR SKIPULAGSGÖGN

Einbúavirkjun í Skjálfaðafljóti Tillaga að deiliskipulagi; Greinargerð ásamt umhverfisskýrslu. Dags. 2. desember 2020. 29 bls.

SAMPYKKTIR

Deiliskipulag þetta sem fengið hefur meðferð í samræmi við ákvæði 41. gr. skipulagslaga nr. 123/2010 m.s.br. var samþykkt í

Skipulags- og byggingarnefnd:

þann \_\_\_\_\_ 20\_\_

Bæjarstjórn:

þann \_\_\_\_\_ 20\_\_

Tillagan var auglýst frá \_\_\_\_\_ 20\_\_

með athugasemdafresti til \_\_\_\_\_ 20\_\_

Auglýsing um gildistöku deiliskipulagsins var birt í B-deild Stjórnartíðinda

þann \_\_\_\_\_ 20\_\_

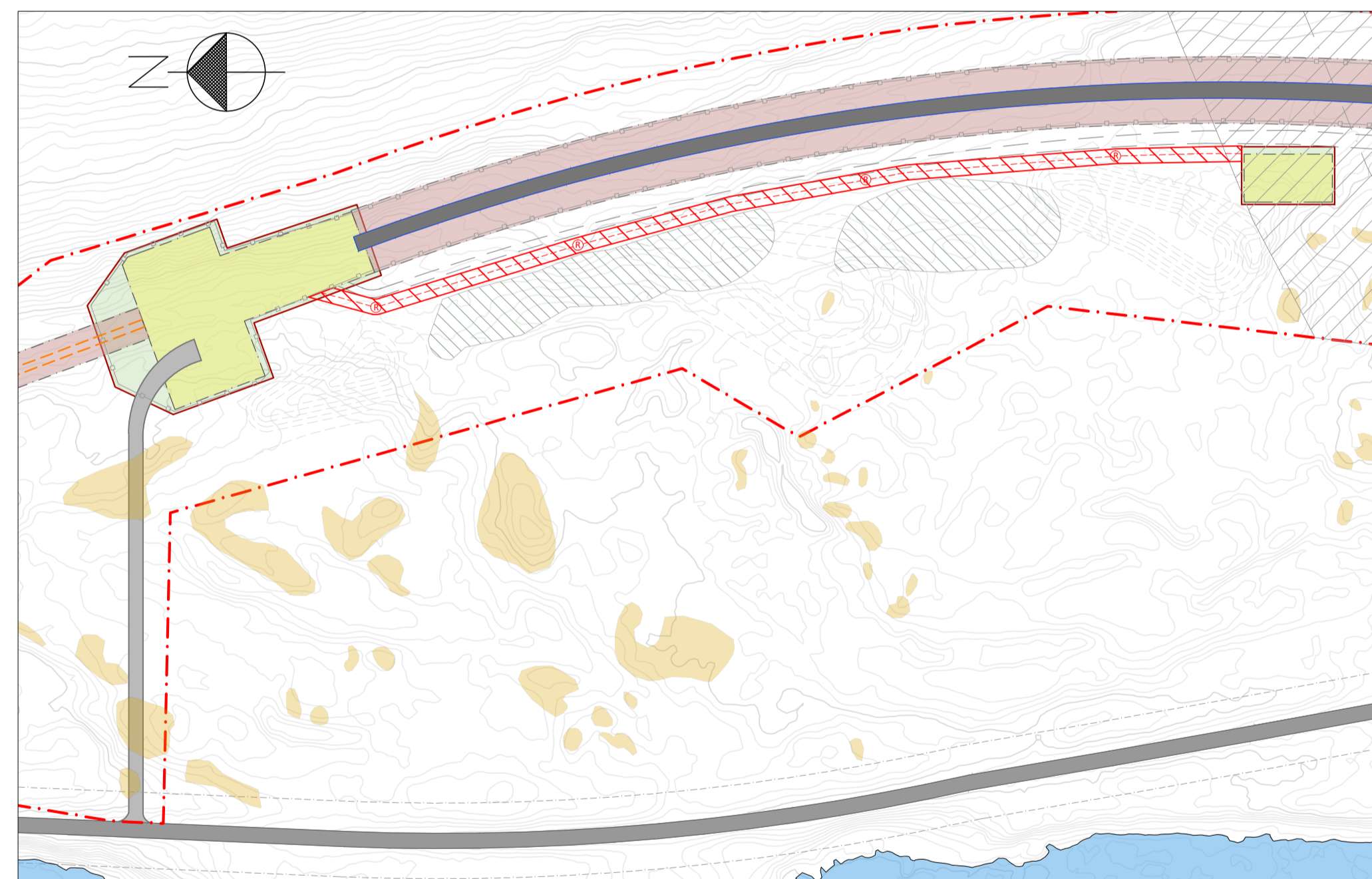
Einbúavirkjun í Skjálfaðafljóti

Tillaga að deiliskipulagi

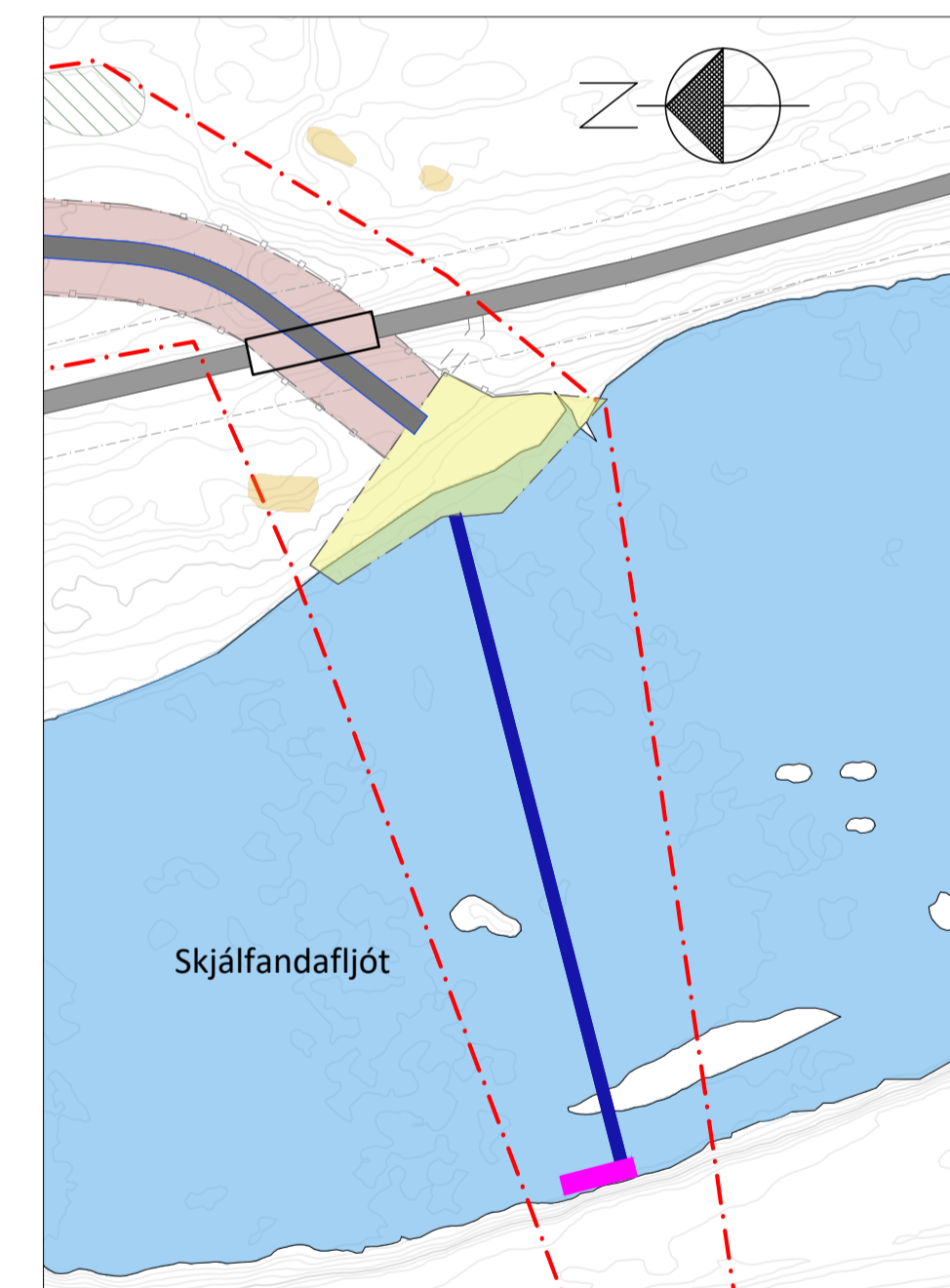
Skipulagsuppráttur

SKÝRINGAR


- Skipulagsmörk
- Lóð
- Byggingarreitur
- Framkvæmdareitur
- Áveituskurður
- Göng
- Þróskuldur/Yfirfall
- Fiskistigi
- Girðing
- Vegur nr. 844
- Brú
- Vegir að bæjum
- Nýr vegslóði að tengivirki
- Nýr vegur að stöðvarhúsi
- Veghelgunarsvæði
- Háspennulína
- Helgunarsvæði háspennulína
- Jarðstrengir
- Helgunarsvæði jarðstrengja
- Hraunkargar
- Fornleifar
- Túngarður
- Stokkur/brú undir túngarð
- Landmótun/hæðarlínur - til skýringar
- Gróður - til skýringar



A - STÖÐVARHÚS OG TENGIVIRKI MKV. 1:2000



B - INNTAK VIRKJUNAR OG ÞRÓSKULDUR/YFIRFALL MKV. 1:2000



SKÝRINGARMYND - SNID

VINNSLUTILLAGA



Frumstærð blaðs A1 - A3 = 50% minnkun

